MAPA DO CELÓW PROJEKTOWYCH

skala 1:500

nazwa miejscowości: Ugoszcz
nazwa obiektu: Trasa Ugoszcz- Studzienice, ul. Bytowska, działki nr: różne
identyfikator i nazwa obrębu ewidencyjnego: 220108_2.0012, Ugoszcz
nr sekcji: 6.215.17.06.2.2, 6.215.17.062.4, 6.215.17.07.1.1, 6.215.17.07.1.3,
6.215.17.07.3.1, 6.215.17.07.3.2, 6.215.17.07.3.3, 6.215.17.07.3.4,
6.215.17.12.1.2, 6.215.17.12.1.4, 6.215.17.12.2.3, 6.215.17.12.4.1
ID pracy: 6640.1075.2024
układ odniesienia: PL-ETRF89
układ współrzędnych prostokątnych płaskich: PL-2000, strefa 6 (18°)
układ wysokości: PL-EVRF2007-NH

Nazwa wykonawcy:
OMEGA Ireneusz Guzek USŁUGI GEODEZYJNE
Różyny, ul. Młyńska 42, 83-031 Łęgowo
tel. 660-204-222, NIP 593-187-57-20

Imię i nazwisko oraz numer świadectwa nadania uprawnień geodety, który sporządził mapę:

GEODETA UPRAWNIONY
inż. Ireneusz Guzek
Nr uprawnień zaw.: 18706

prace polowe: Dawid Kachniarz

prace kameralne: Dawid Kachniarz

data sporządzenia mapy: 13.09.2024r.

Mapa niniejsza powstała w wyniku aktualizacji mapy zasadniczej prowadzonej i udostępnionej przez Powiatowy Ośrodek Dokumentacji Geodezyjnej i Kartograficznej w Bytowie.

W granicach opracowania występują zarejestrowane w Referacie Uzgadniania Dokumentacji Projektowej w Bytowie przewody i urządzenia wg stanu na dzień: 13.09.2024r., zgodnie z treścią niniejszej mapy.

Nie wyklucza się istnienia w terenie innych, nie wykazanych na niniejszej mapie urządzeń podziemnych, które nie zostały zgłoszone do inwentaryzacji.

UWAGA!
Wykonanie niniejszej mapy nie było poprzedzone ustaleniami dotyczącymi:
- ewentualnych służebności gruntowych obciążających grunty położone w granicach projektowanej inwestycji budowlanej,
- dokładności położenia punktów granicznych,
- stanu prawnego granic nieruchomości.

Signed by /
Podpisano przez:

Ireneusz Guzek

Date / Data:
2024-11-15
11:54

Oświadczam, że opracowanie geodezyjno - kartograficzne, którego wynikiem jest niniejsza mapa, uzyskało pozytywny wynik weryfikacji w dniu 14.11.2024r. (6640.1075.2024_29744)
Operat techniczny z wykonanych prac geodezyjnych i kartograficznych, zgłoszonych pod numerem 6640.1075.2024, został wpisany do ewidencji materiałów państwowego zasobu.

Organ prowadzący państwowy zasób geodezyjny i kartograficzny: STAROSTA BYTOWSKI

Identyfikator ewidencyjny materiału zasobu - operatu technicznego: P.2201.2024.2288

Data wpisania operatu technicznego do ewidencji materiałów zasobu: 14.11.2024r.

Wykonawca prac geodezyjnych: OMEGA Ireneusz Guzek USŁUGI GEODEZYJNE

Imię, nazwisko oraz numer uprawnień zawodowych kierownika prac geodezyjnych: Ireneusz Guzek, 18706.

Jestem świadomy odpowiedzialności karnej za złożenie fałszywego oświadczenia.

Niniejsze oświadczenie jest równoważne z uwierzytelnieniem dokumentów opracowanych na podstawie wykonanych prac geodezyjnych na potrzeby postępowań administracyjnych, postępowań sądowych lub czynności cywilnoprawnych.

GEODETA UPRAWNIONY
inż. Ireneusz Guzek
Nr uprawnień zaw.: 18706



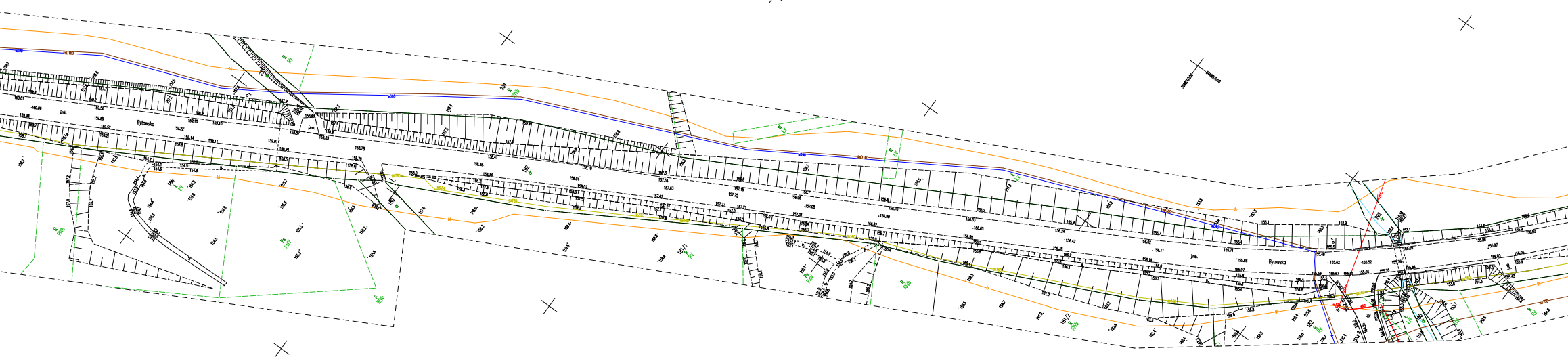
Bytowsko
j.mb.
Bytowsko
j.mb.
234
R
RIVb
R
RV
166
ŁV
Ps
PsIV
192
dr
180
dr
181/1
181/2
182
wD90
kaD160


Bytowska
jezdn.
259
R
RV
183
Ps
PsV
184
R
RIVb
185
Ps
PsV
106/3
106/4
106/5
161.21
161.24
161.16
160.98
160.41
160.53
160.48
161.50
161.56
162.13
162.05
161.7
162.7
162.2
160.4
160.6
kn100

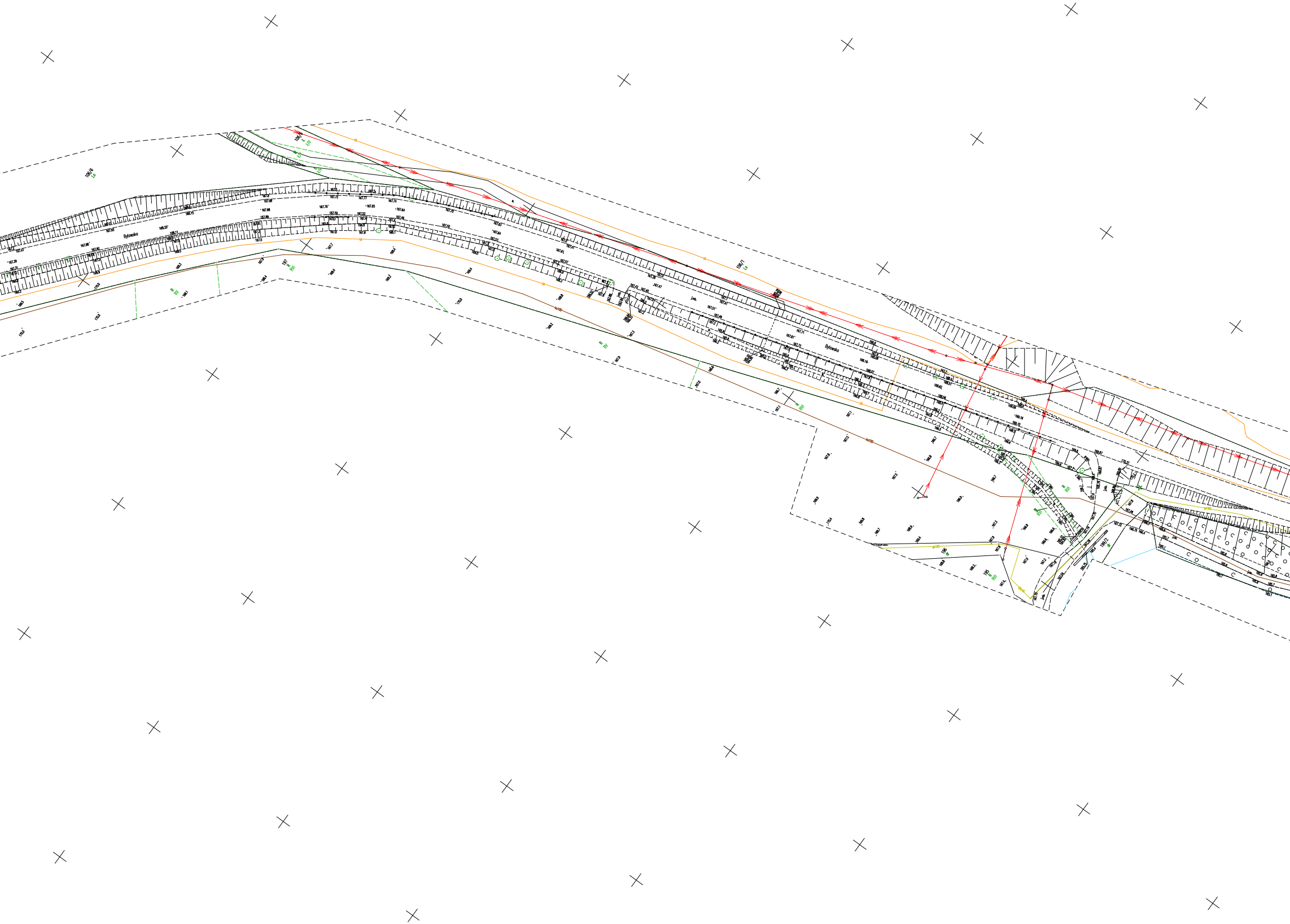
106/6
Ls
106/5
Ł
ŁIV
ŁIV
ŁIV
Bytowska
197
R
RVI
R
RV
106/1
Ls
jeżd.
Bytowska
R
RVI
R
RVI
R
RVI
jezd.
196
dr
195
R
RVI
199/2
dr
gn160
gn160
gn160
jezd.
kn100
kn100

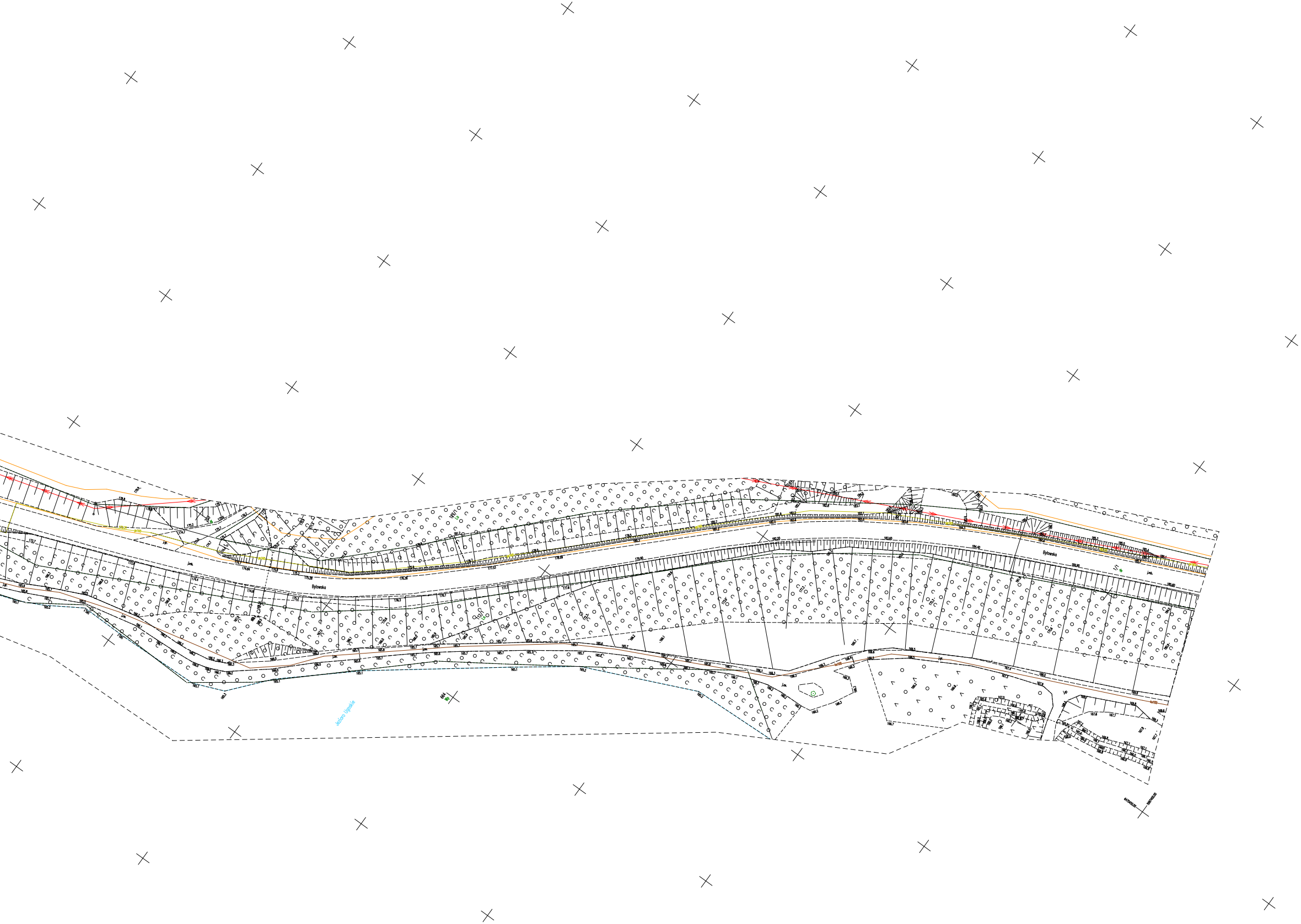
Bytowska
Bytowska
Jezioro Ugoskie
6470450.00
5987400.00